




UTOE 1	Tav. 3.5 - Disciplina del territorio Urbano
PUC 3.4 Loc. Apparita – Via Luigi Pasqualetti	



Scala 1:1.000

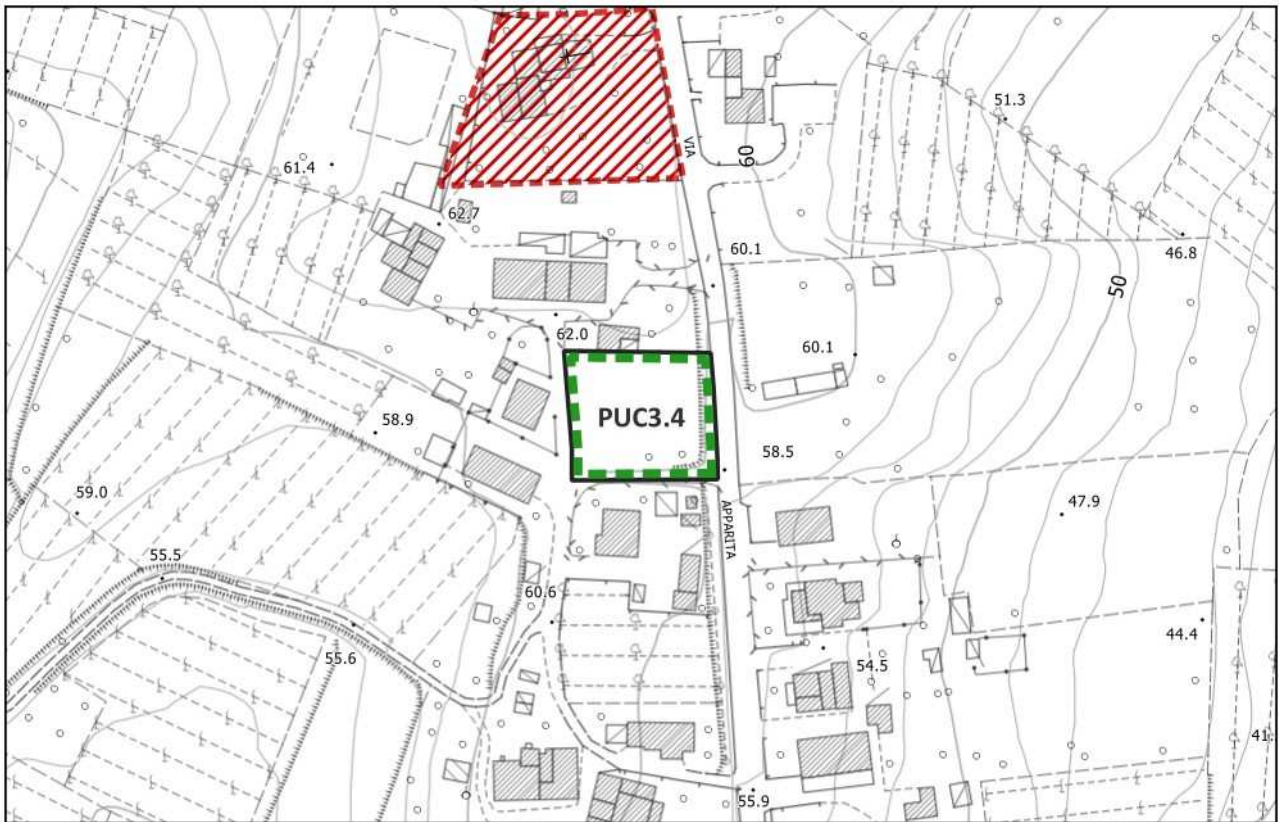
PARAMETRI PRESCRITTIVI	
ST – SUPERFICIE TERRITORIALE	1.304 mq
SF – SUPERFICIE FONDIARIA (af + vpr)	1.046 mq
SE – SUPERFICIE EDIFICABILE massima	480 mq
IC – INDICE DI COPERTURA massimo	50 %
HF – ALTEZZA DEL FRONTE massima	7,00 ml
TIPOLOGIA EDILIZIA	Monofamiliare – Bifamiliare
DESTINAZIONE D'USO	Residenziale

OPERE PUBBLICHE	
 VIABILITA' PUBBLICA DI PROGETTO	Da quantificare in sede di convenzione

ELEMENTI GRAFICI	
	af - Area fondiaria per accentrimento nuova edificazione
	vpr – verde privato



Estratto Ortofoto 2021 (Fonte: Geoscopio Regione Toscana) – scala 1:2.000



Individuazione vincoli sovraordinati – scala 1:2.000

PRESCRIZIONI:

STRUMENTO D'ATTUAZIONE L'attuazione delle previsioni dovrà avvenire tramite la redazione di un Progetto Unitario Convenzionato (PUC) ai sensi dell'art. 121 della L.R. 65/2014, esteso all'intera area individuata negli elaborati di Piano e norma all'art. 51.1.2 delle NTA.

DESCRIZIONE E FUNZIONI L'intervento è finalizzato al completamento del tessuto insediativo lineare della località Apparita, tramite nuova edificazione e realizzazione di standard pubblici.

AMMESSE E' ammessa nuova edificazione a destinazione **residenziale** per una **SE** massima di 480 mq nell'area indicata come "af", **IC** pari al 50%, e una altezza massima **HF** di 7,00 ml. La tipologia edilizia ammessa è monofamiliare e/o bifamiliare.

PRESCRIZIONI ED INDICAZIONI PROGETTUALI I nuovi edifici dovranno avere caratteristiche formali e tipologiche tali da garantire un corretto inserimento nel tessuto esistente. Dovranno essere usati materiali adeguati ai luoghi, percorsi e sistemazioni esterne con minimi movimenti di terra, piantumazioni di essenze autoctone. L'intervento dovrà essere coerente sotto l'aspetto tipologico e formale con l'intorno edificato e nel rispetto dei parametri dati. Dovrà essere compattata l'edificazione così da ricucire i limiti urbani e contemporaneamente mantenere varchi ecologici e panoramici inedificati. La nuova edificazione dovrà mantenere una distanza minima di 5 metri dalla viabilità di progetto.

La pavimentazione bituminosa dovrà essere limitata alle sedi stradali e marciapiedi; aree di sosta e di manovra dovranno presentare pavimentazione permeabile.

E' richiesta la presentazione di metodologie appropriate (rendering) di elaborati che "valutino" il corretto inserimento paesaggistico e ambientale della trasformazione.

OPERE PUBBLICHE E CONVENZIONE L'intervento è subordinato alla realizzazione delle seguenti opere pubbliche o di interesse pubblico, da cedere gratuitamente, con le relative aree, alla Amministrazione Comunale:

- sistemazione e allargamento di Via Luigi Pasqualetti, di larghezza non inferiore a 6,5 ml. L'effettiva quantificazione delle opere stradali sarà fatta in sede di stipulare della convenzione con la Pubblica Amministrazione.

La convenzione, alla cui stipula è subordinato il rilascio dei titoli abilitativi, deve garantire la contestuale e unitaria realizzazione di tutti gli interventi, di interesse pubblico e privato, interni o esterni al comparto, con le modalità previste all'art. 51.1.2, delle NTA.

**MITIGAZIONI ED
ADEGUAMENTI
AMBIENTALI**

Verifica della disponibilità della risorsa idrica e verifica ed eventuale adeguamento della rete acquedottistica in accordo con il gestore del SII.

Convogliamento delle acque meteoriche non allocate, nei casi di accertata presenza di fognatura dedicata e possibilità tecnica, direttamente nella rete fognaria delle acque bianche o nel reticolo idrografico superficiale con le modalità previste dalla normativa di settore.

Verifica della presenza della fognatura pubblica ed eventuale adeguamento della rete fognaria in accordo con il gestore del SII.

Realizzazione di sistemi di allocazione per le acque destinate a fini non potabili finalizzati ad usi irrigui (giardini, orti, ecc.), dimensionati sulla base dei parametri definiti dalla normativa di settore.

Nella fase di progettazione degli interventi dovranno essere approfondite le analisi già svolte dai presenti studi per definire la corretta gestione delle risorse ambientali durante la fase di cantierizzazione ed esecuzione dei lavori: a titolo esemplificativo dovranno essere definite delle specifiche soluzioni finalizzate alla mitigazione degli eventuali impatti sulle acque sotterranee, sulle acque superficiali, nell'aria e quelli derivanti dal rumore e dai rifiuti.

Gli interventi urbanistico-edilizi devono possedere un alto contenuto di eco-sostenibilità, utilizzando tecnologie evolute, a basso consumo di risorse e a minor impatto ambientale, il tutto finalizzato alla riduzione e razionalizzazione dei consumi e all'utilizzo, attivo e passivo, di fonti di energia rinnovabile.

Installazione di pannelli solari e fotovoltaici con soluzioni progettuali integrate, uso di tecnologie, forme e materiali adeguati al contesto.

Gli interventi di trasformazione, limitando l'effetto della dispersione insediativa, non devono interferire negativamente con le visuali panoramiche, limitandole o occultandole e sovrapponendosi in modo incongruo con gli elementi e le relazioni visive significative del paesaggio.

I bordi di contatto tra l'intervento ed il tessuto agrario dovranno essere corredati da siepi arborate di specie autoctone tipiche dell'intorno, tali da formare una fascia verde di separazione tra le differenti tipologie di ambiti.

Mantenimento della percezione del paesaggio agricolo.

PRESCRIZIONI PIT

Dovranno essere tutelate le colture di pregio (come quella dell'olivo) che costituiscono un valore paesaggistico e ambientale da salvaguardare. L'eventuale riduzione di tali colture dovrà essere compensata in aree limitrofe.

Nell'area oggetto di Scheda Norma non sono presenti *Beni paesaggistici*.

CLASSIFICAZIONE DI PERICOLOSITA'

PERICOLOSITA' GEOLOGICA 5r	G2	Pericolosità geologica media G2: aree con elementi geomorfologici, litologici e giacitureali dalla cui valutazione risulta una bassa propensione al dissesto.
PERICOLOSITA' SISMICA	S2	Pericolosità sismica locale media: zone stabili suscettibili di amplificazioni locali con fattore di amplificazione (Fx) < 1.4.

CRITERI DI FATTIBILITA'

PRESCRIZIONI

ASPETTI GEOLOGICI	La realizzazione di nuova edificazione e/o modificazioni morfologiche che prevedano sbancamenti è subordinata alle risultanze di specifiche indagini geognostiche e sismiche, da svolgersi già in fase di PUC, in applicazione delle norme vigenti in materia (NTC2018 e DPGR 1/R/2022) al fine di non modificare negativamente le condizioni ed i processi geomorfologici presenti nell'area e per la parametrizzazione dei terreni per le verifiche geotecniche del caso. In caso di realizzazione di interrati si prescrive la verifica di stabilità dei fronti di scavo.
ASPETTI SISMICI	Nessuna condizione di fattibilità.
PROBLEMATICHE IDROGEOLOGICHE	Nessuna condizione di fattibilità.

SCHEDA DI FATTIBILITA' IDRAULICA

QUADRO CONOSCITIVO Piano Strutturale Intercomunale 2023

CONTESTO IDRAULICO	<p>Reticolo Idrografico di riferimento L.R. 79/2012: nessun corso d'acqua interferisce con tale comparto</p> <p>Assenza di interferenza ai sensi del R.D. 523/1904 e L.R. 41/2018 art.3 c.1.</p> <p>Battente TR 200 anni: nullo</p> <p>Magnitudo Idraulica LR 41/18: nulla</p>
---------------------------	--

CLASSIFICAZIONE DI PERICOLOSITA'

PERICOLOSITA' DA ALLUVIONI AI SENSI DEL PGRA	L'area non risulta in pericolosità idraulica
---	--

CRITERI DI FATTIBILITA'

PRESCRIZIONI

ASPETTI IDRAULICI	<p>Non sono presenti prescrizioni per la fattibilità idraulica dell'intervento ai sensi della LR 41/2018 e del DPGR 5/R/2020.</p> <p>Per il contenimento degli effetti di impermeabilizzazione dei suoli si rimanda alle NTA di Piano Operativo.</p>
--------------------------	--

Comparto di trasformazione PUC 3.4

