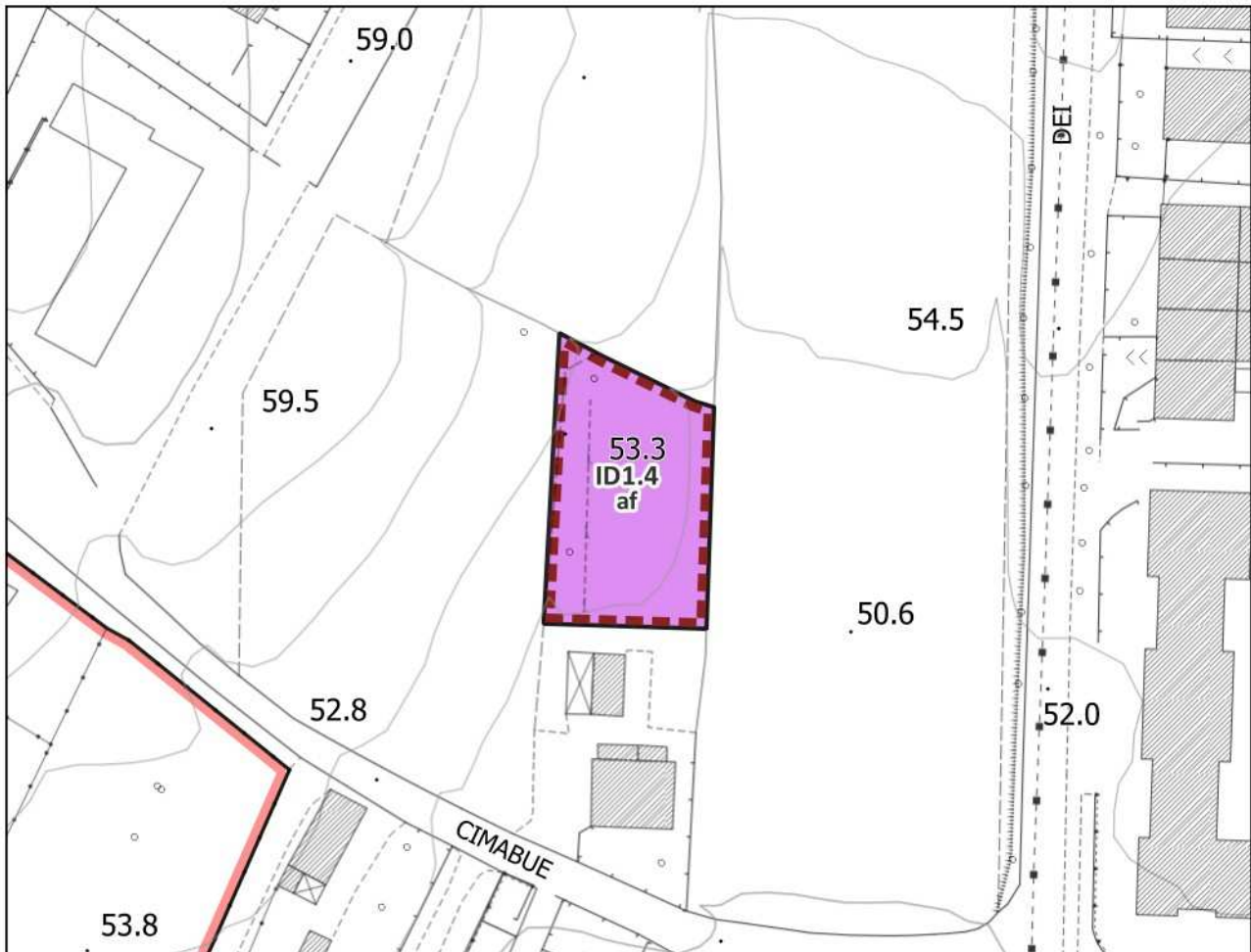



UTOE 12	Tav. 3.1 – 3.2 - Disciplina del territorio Urbano
ID 1.4 Loc. Vinci – Via Giovanni Cimabue	



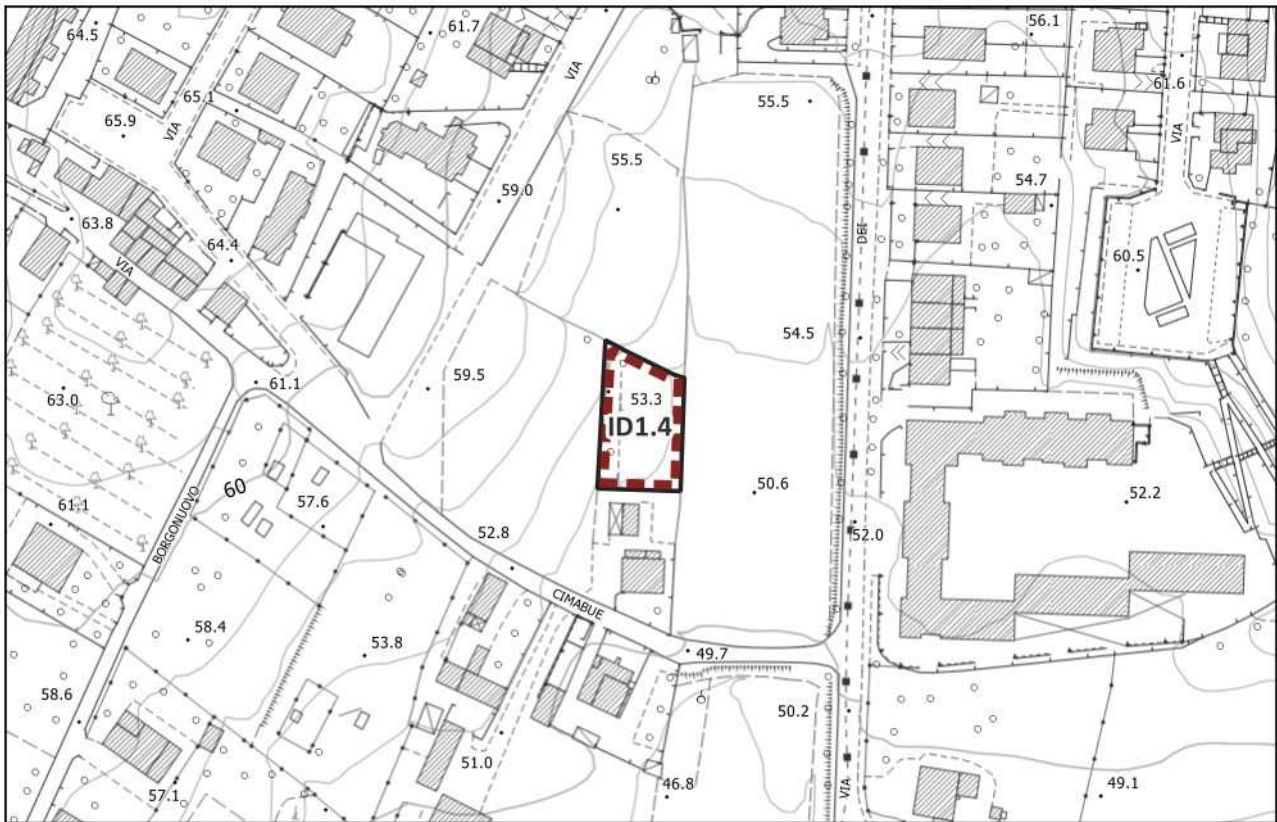
Scala 1:1.000

PARAMETRI PRESCRITTIVI	
SF – SUPERFICIE FONDIARIA (af)	742 mq
SE – SUPERFICIE EDIFICABILE massima	240 mq
IC – INDICE DI COPERTURA massimo	30 %
HF – ALTEZZA DEL FRONTE massima	6,50 ml
TIPOLOGIA EDILIZIA	Monofamiliare – Bifamiliare
DESTINAZIONE D’USO	Residenziale

ELEMENTI GRAFICI	
	af - Area fondiaria per accentrato edificato



Estratto Ortofoto 2021 (Fonte: Geoscopio Regione Toscana) – scala 1:2.000



Individuazione vincoli sovraordinati – scala 1:2.000

PRESCRIZIONI:

STRUMENTO D'ATTUAZIONE L'attuazione delle previsioni dovrà avvenire tramite Intervento Diretto, attraverso la presentazione di Permesso a Costruire, secondo le indicazioni di cui all'art. 51.1.1 delle NTA.

DESCRIZIONE E FUNZIONI AMMESSE L'intervento è finalizzato al completamento del tessuto insediativo di recente formazione del capoluogo comunale, tramite nuova edificazione a destinazione residenziale.

E' ammessa nuova edificazione a destinazione **residenziale** per una **SE** massima di 240 mq nell'area indicata come "af", **IC** pari al 30%, e una altezza massima **HF** di 6,50 ml. La tipologia edilizia ammessa è monofamiliare e/o bifamiliare.

PRESCRIZIONI ED INDICAZIONI PROGETTUALI I nuovi edifici dovranno avere caratteristiche formali e tipologiche tali da garantire un corretto inserimento nel tessuto esistente. Inoltre dovranno essere realizzati in allineamento con il tessuto urbano consolidato, in modo da compattare l'edificazione così da ricucire i limiti urbani e contemporaneamente mantenere varchi ecologici e panoramici inedificati.

Dovranno essere usati materiali adeguati ai luoghi, percorsi e sistemazioni esterne con minimi movimenti di terra, piantumazioni di essenze autoctone. L'intervento dovrà essere coerente sotto l'aspetto tipologico e formale con l'intorno edificato e nel rispetto dei parametri dati.

E' richiesta la presentazione di metodologie appropriate (rendering) di elaborati che "valutino" il corretto inserimento paesaggistico e tipologico della trasformazione.

MITIGAZIONI ED ADEGUAMENTI AMBIENTALI Verifica della disponibilità della risorsa idrica e verifica ed eventuale adeguamento della rete acquedottistica in accordo con il gestore del SII.

Convogliamento delle acque meteoriche non allocate, nei casi di accertata presenza di fognatura dedicata e possibilità tecnica, direttamente nella rete fognaria delle acque bianche o nel reticolo idrografico superficiale con le modalità previste dalla normativa di settore.

Verifica della presenza della fognatura pubblica ed eventuale adeguamento della rete fognaria in accordo con il gestore del SII.

Realizzazione di sistemi di allocazione per le acque destinate a fini non potabili finalizzati ad usi irrigui (giardini, orti, ecc.), dimensionati sulla base dei parametri definiti dalla normativa di settore.

Nella fase di progettazione degli interventi dovranno essere approfondite le analisi già svolte dai presenti studi per definire la corretta gestione delle risorse ambientali durante la fase di cantierizzazione ed esecuzione dei lavori: a titolo esemplificativo dovranno essere definite delle specifiche soluzioni finalizzate alla mitigazione degli eventuali impatti sulle acque sotterranee, sulle acque

superficiali, nell'aria e quelli derivanti dal rumore e dai rifiuti.

Gli interventi urbanistico-edilizi devono possedere un alto contenuto di eco-sostenibilità, utilizzando tecnologie evolute, a basso consumo di risorse e a minor impatto ambientale, il tutto finalizzato alla riduzione e razionalizzazione dei consumi e all'utilizzo, attivo e passivo, di fonti di energia rinnovabile.

Installazione di pannelli solari e fotovoltaici con soluzioni progettuali integrate, uso di tecnologie, forme e materiali adeguati al contesto.

Gli interventi di trasformazione, limitando l'effetto della dispersione insediativa, non devono interferire negativamente con le visuali panoramiche, limitandole o occultandole e sovrapponendosi in modo incongruo con gli elementi e le relazioni visive significative del paesaggio.

Le aree a parcheggio dovranno essere realizzate con tecniche e materiali che garantiscano la maggiore permeabilità possibile del suolo e prevedere adeguati spazi verdi.

PRESCRIZIONI PIT Nell'area oggetto di Scheda Norma non sono presenti *Beni paesaggistici*.

CLASSIFICAZIONE DI PERICOLOSITA'

PERICOLOSITA' GEOLOGICA 5r	G2	Pericolosità geologica media G2: aree con elementi geomorfologici, litologici e giaciture dalla cui valutazione risulta una bassa propensione al dissesto.
PERICOLOSITA' SISMICA	S2	Pericolosità sismica locale media: zone stabili suscettibili di amplificazioni locali con fattore di amplificazione (F_x) < 1.4.

CRITERI DI FATTIBILITA'

PRESCRIZIONI

ASPETTI GEOLOGICI	La realizzazione di nuova edificazione è subordinata alle risultanze di specifiche indagini geognostiche e sismiche in applicazione delle norme vigenti in materia (NTC2018 e DPGR 1/R/2022) al fine di non modificare negativamente le condizioni ed i processi geomorfologici presenti nell'area e per la parametrizzazione dei terreni per le verifiche geotecniche del caso. In caso di realizzazione di interrati si prescrive la verifica di stabilità dei fronti di scavo.
ASPETTI SISMICI	Nessuna condizione di fattibilità.
PROBLEMATICHE IDROGEOLOGICHE	Nessuna condizione di fattibilità.

SCHEDA DI FATTIBILITA' IDRAULICA

QUADRO CONOSCITIVO Piano Strutturale Intercomunale 2023

CONTESTO IDRAULICO	<p>Reticolo Idrografico di riferimento L.R. 79/2012: nessun corso d'acqua interferisce con tale comparto</p> <p>Assenza di interferenza ai sensi del R.D. 523/1904 e L.R. 41/2018 art.3 c.1.</p> <p>Battente TR 200 anni: nullo Magnitudo Idraulica LR 41/18: nulla</p>
---------------------------	---

CLASSIFICAZIONE DI PERICOLOSITA'

PERICOLOSITA' DA ALLUVIONI AI SENSI DEL PGRA	<p>Prevalentemente pericolosità idraulica nulla con aree ridotte a pericolosità idraulica P1 ai sensi del PGRA.</p>
---	---

CRITERI DI FATTIBILITA'

PRESCRIZIONI

ASPETTI IDRAULICI	<p>Non sono presenti prescrizioni per la fattibilità idraulica dell'intervento ai sensi della LR 41/2018 e del DPGR 5/R/2020.</p> <p>Per il contenimento degli effetti di impermeabilizzazione dei suoli si rimanda alle NTA di Piano Operativo.</p>
--------------------------	--

Comparto di trasformazione ID1.4

